



*Comune di Cercenasco*

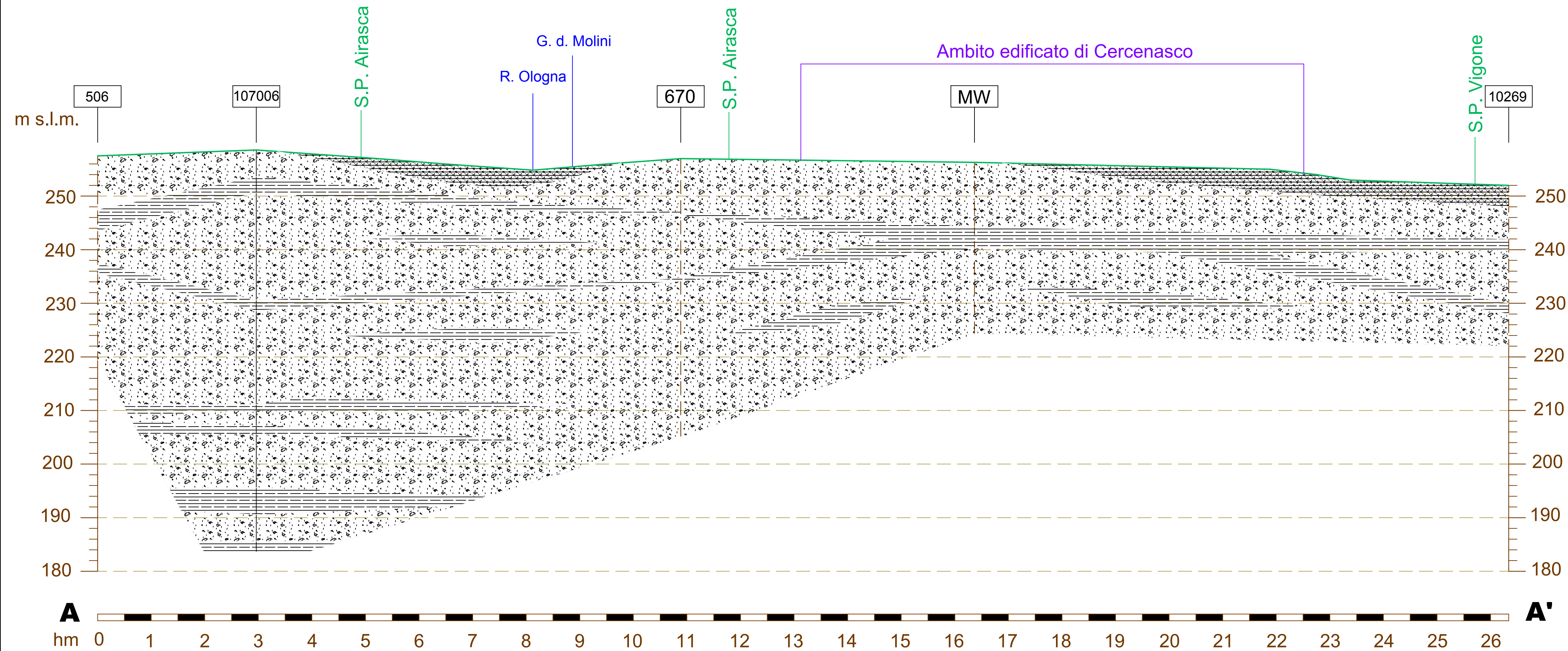
PIANO REGOLATORE GENERALE COMUNALE

**STUDIO GEOLOGICO**  
 per l'adeguamento degli elaborati geologico-tecnici  
 secondo i criteri della Circolare P.G.R. 8 maggio 1996 n. 7/LAP  
 e per le verifiche di compatibilità  
 con il Piano stralcio per l'Assetto Idrogeologico  
 adottato dall'Autorità di Bacino del Fiume Po in data 26 aprile 2001

**TAV. N° 1c**      **PROFILO LITOSTRATIGRAFICO A-A'**

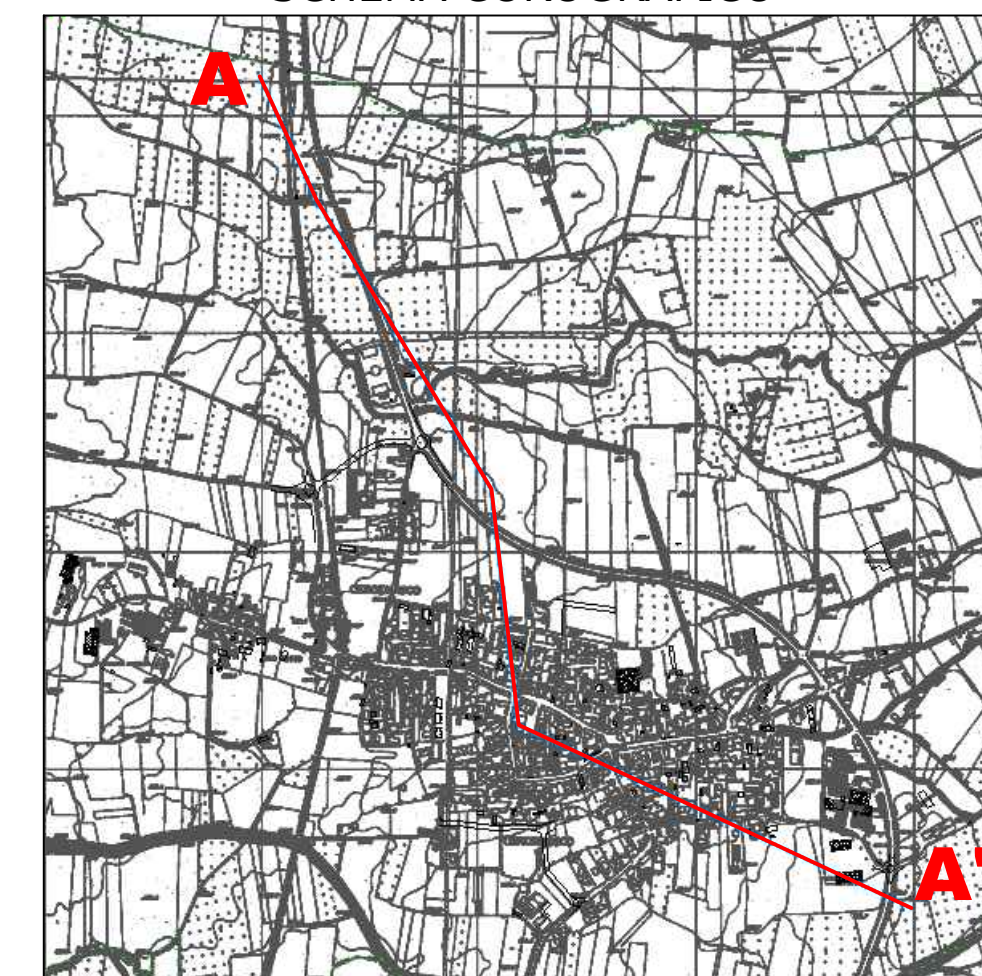
Elaborato adottato con delibera del C.C. n. \_\_\_\_\_ del \_\_\_\_\_

Giugno 2015


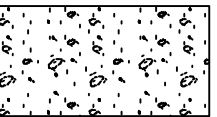

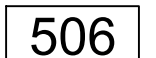


**TAV. N° 1c PROFILO LITOSTRATIGRAFICO A-A'**  
 Rapporto di scala H/L = 1/10  
 Scala delle altezze 1:500 - Scala delle lunghezze 1:5.000

SCHEMA COROGRAFICO



**Legenda**

-  Limi con sabbia
-  Ghiaie con sabbia
-  Limi e/o argille
-  506 Stratigrafia con relativo codice